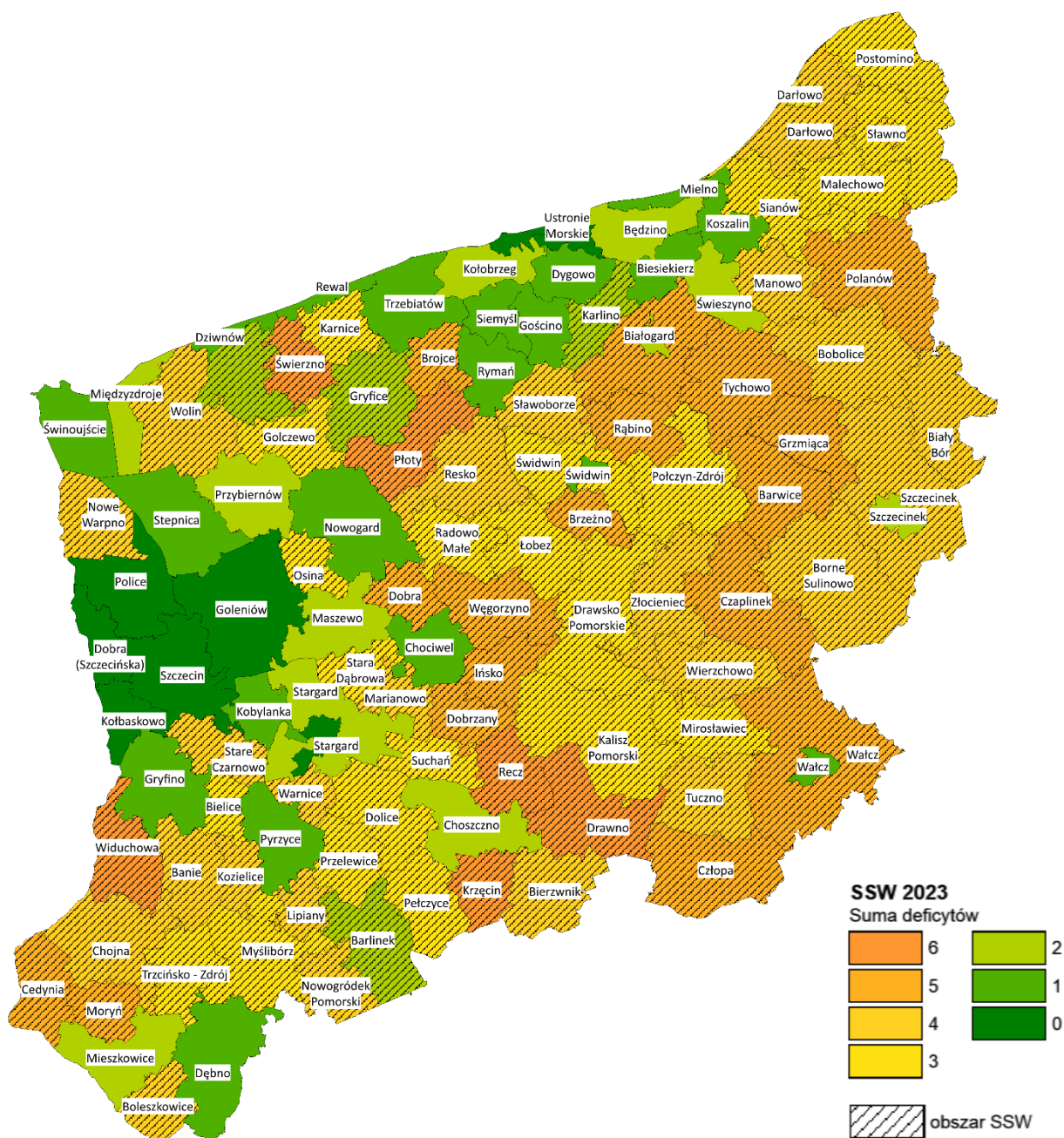


Delimitacja Specjalnej Strefy Włączenia na obszarze województwa zachodniopomorskiego oraz planowane kierunki działań interwencyjnych w 2023 roku

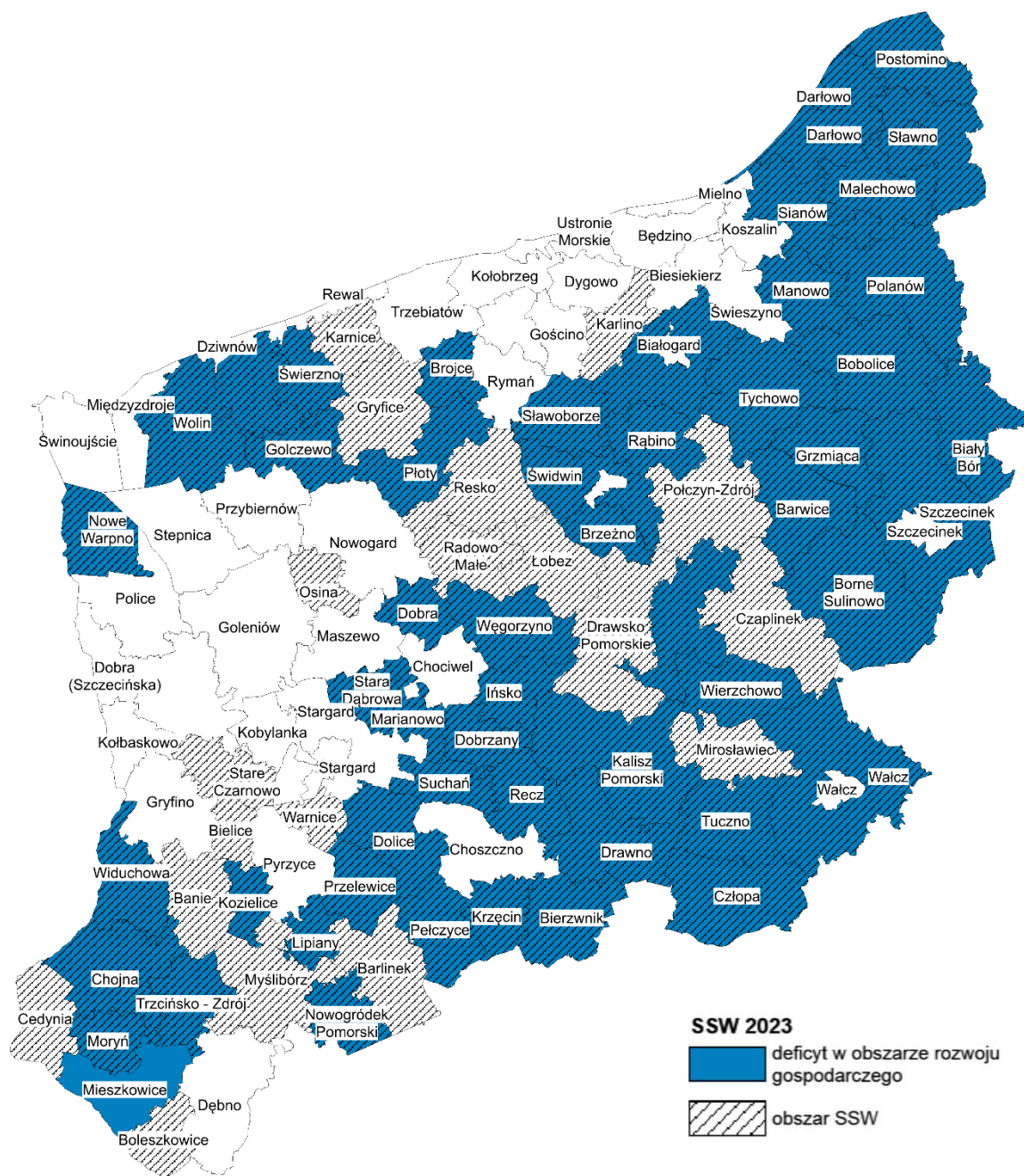
SUPLEMENT

Mapa S1. SSW 2023 ze względu na liczbę deficytów.



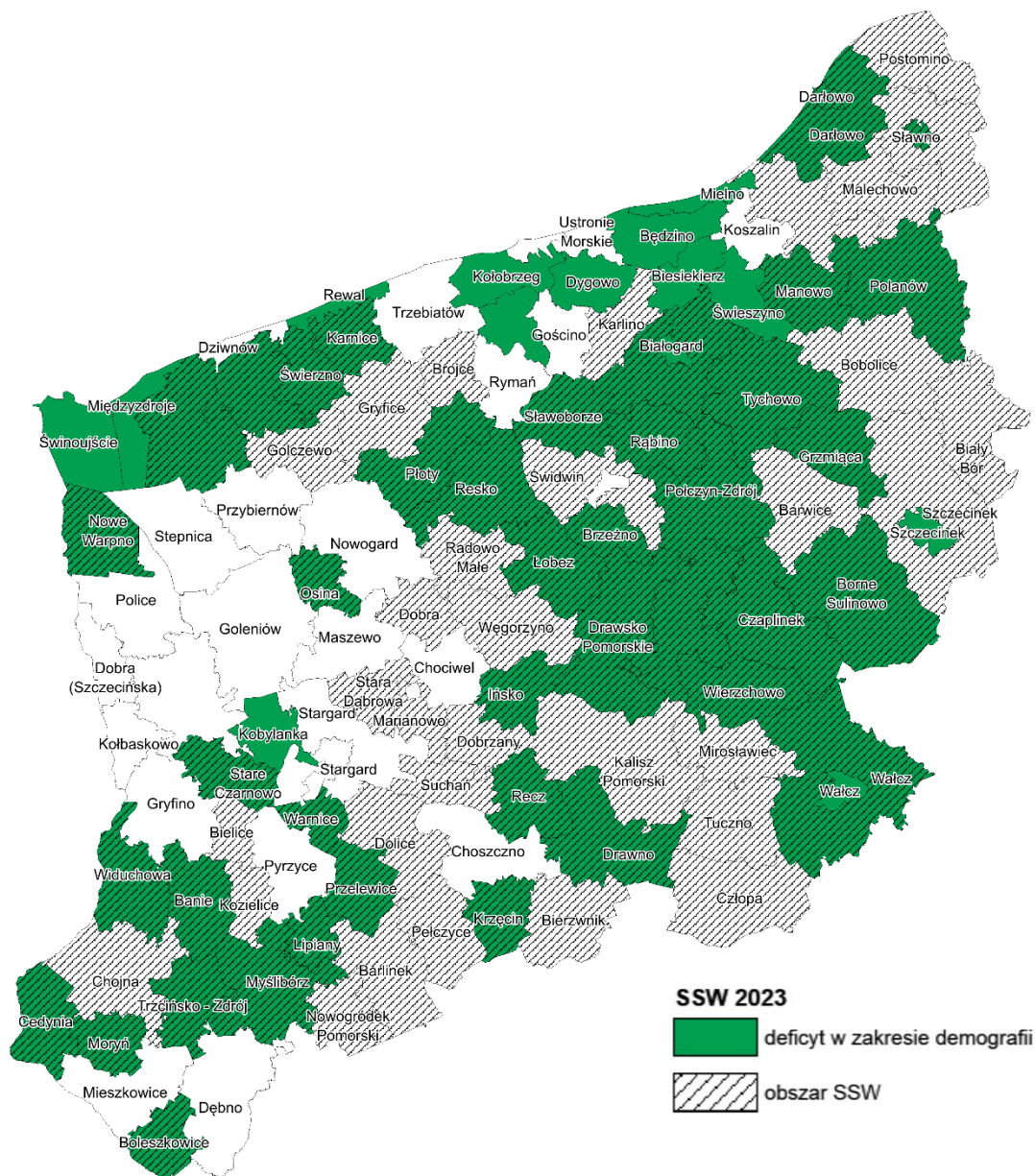
Źródło: opracowanie własne na podstawie danych GUS; KAS, MF, MEiN; pakiet MapInfo.

Mapa S2. SSW 2023 ze względu na występowanie deficytów gospodarczych.



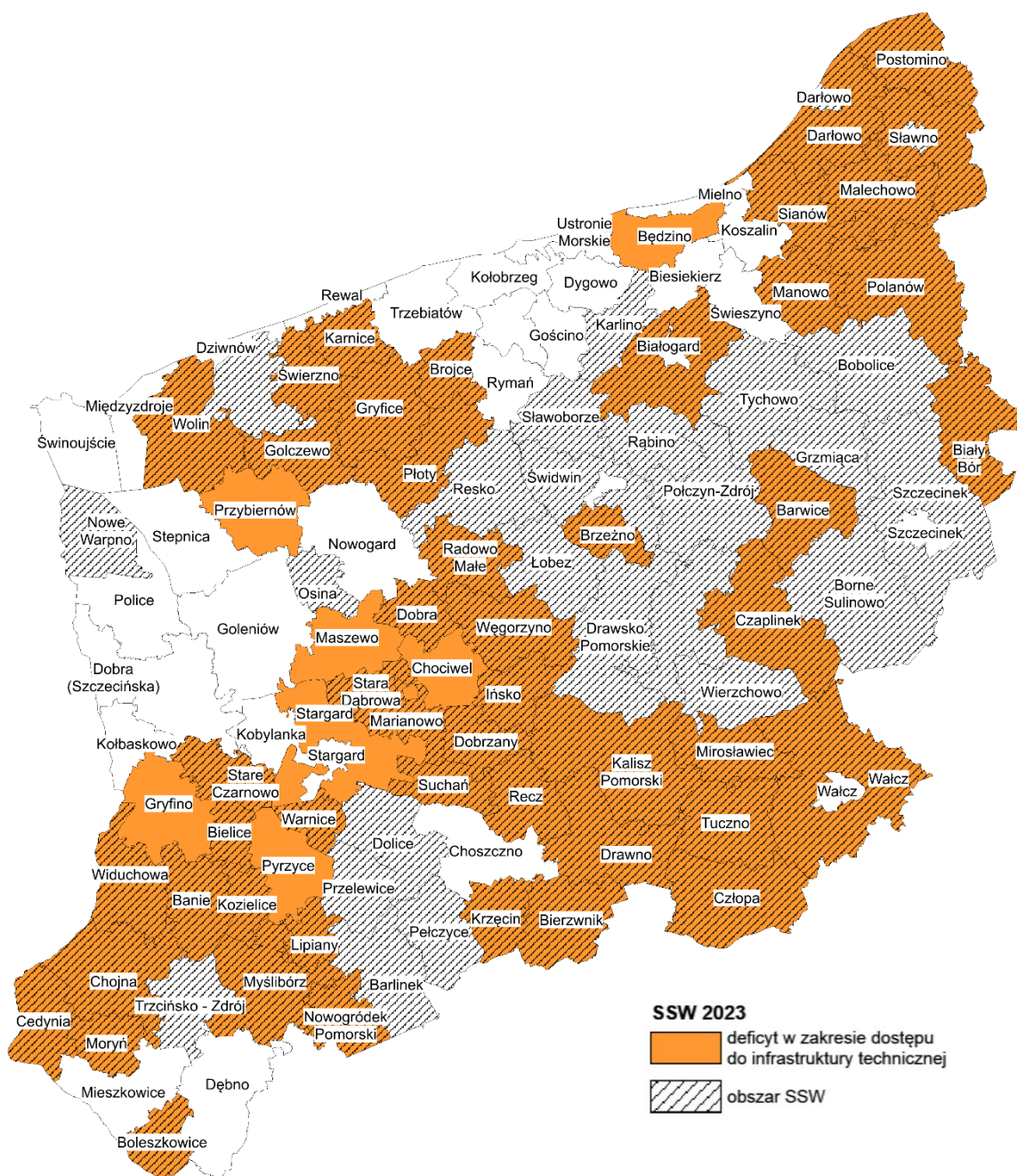
Źródło: opracowanie własne na podstawie danych BDL GUS; pakiet MapInfo.

Mapa S3. SSW 2023 ze względu na występowanie deficytów demograficznych.



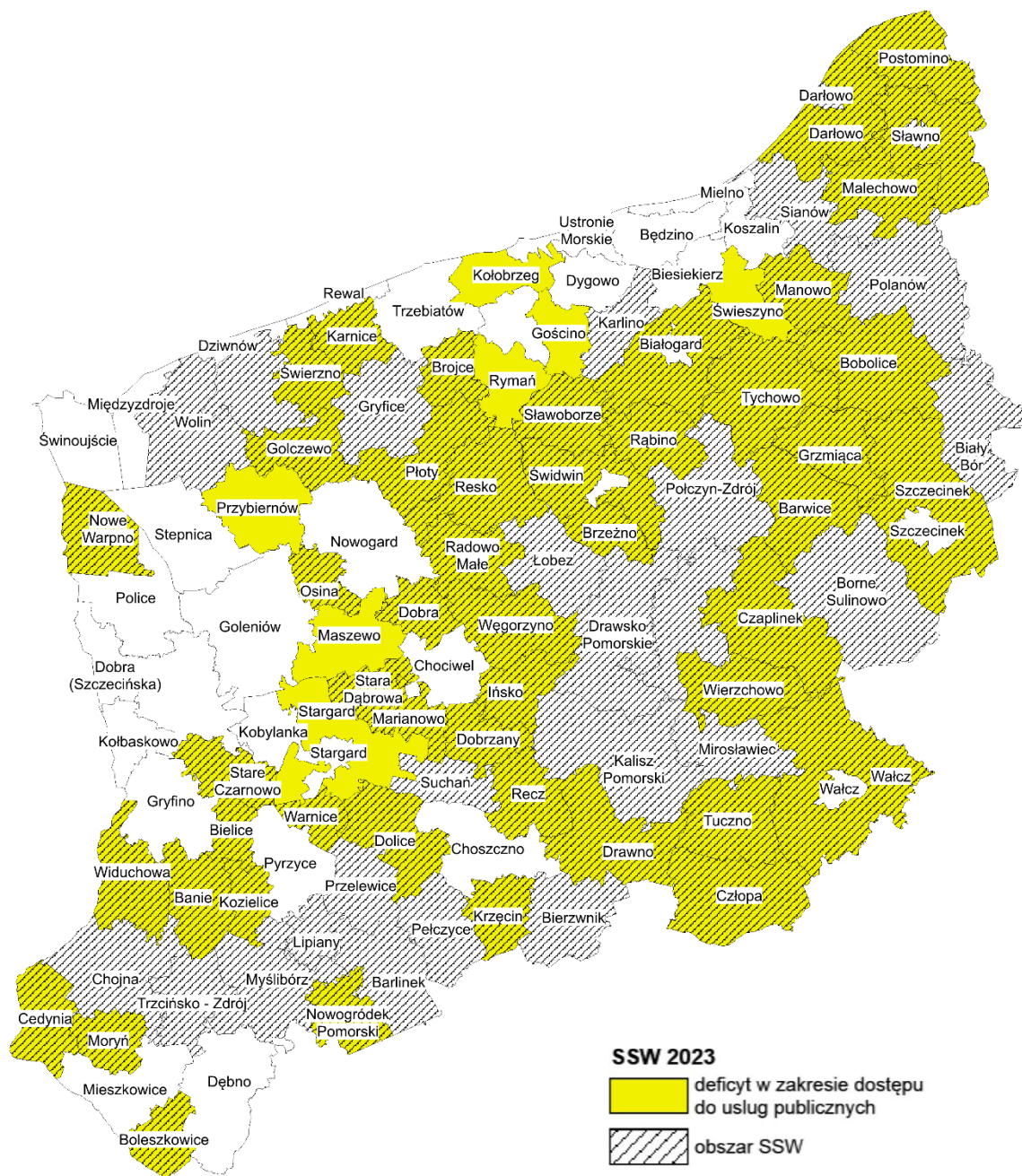
Źródło: opracowanie własne na podstawie danych BDL GUS; pakiet MapInfo.

Mapa S4. SSW 2023 ze względu na występowanie deficytów infrastrukturalnych.



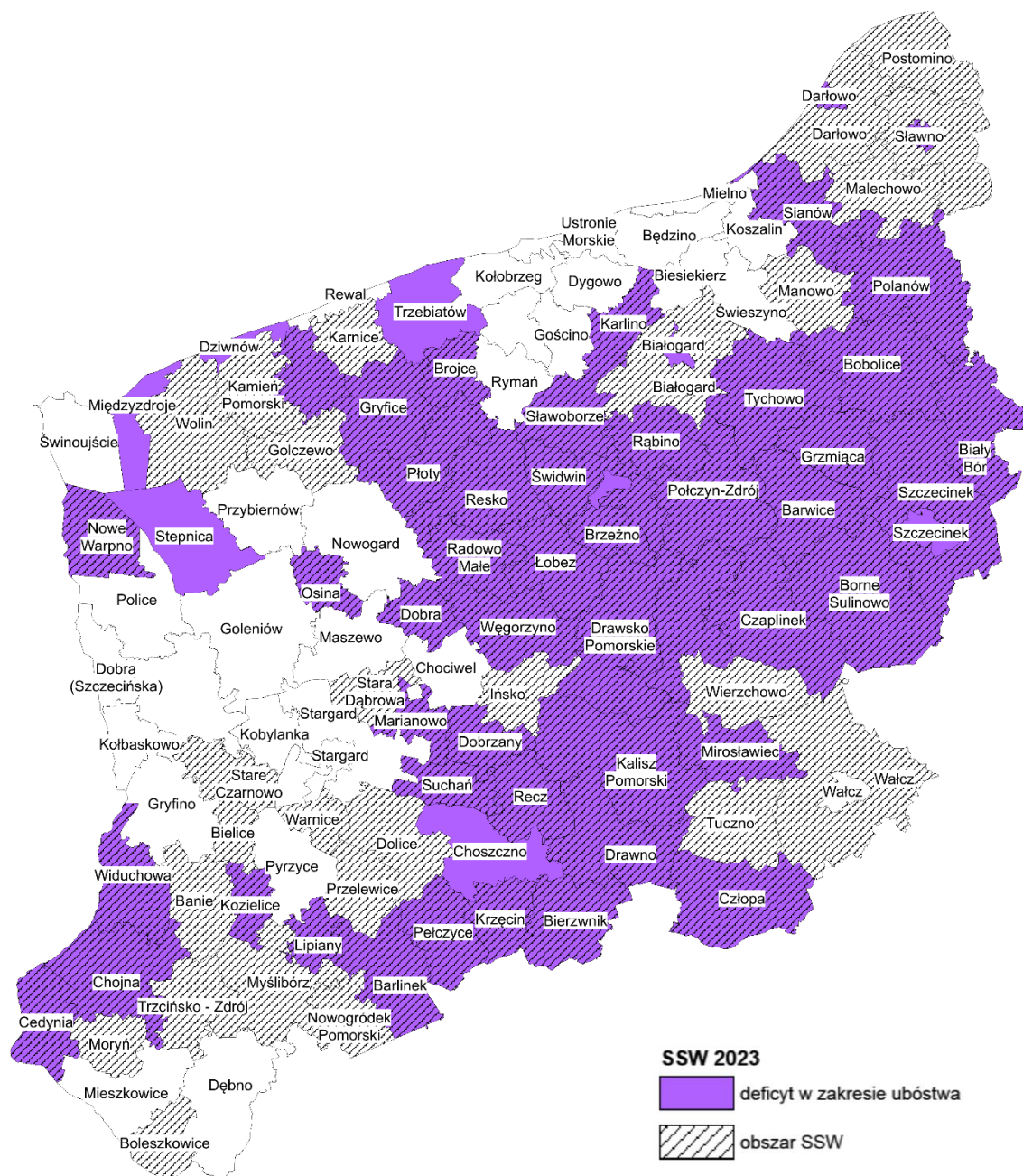
Źródło: opracowanie własne na podstawie danych BDL GUS; pakiet MapInfo.

Mapa S5. SSW 2023 ze względu na występowanie deficytów dostępności do usług publicznych.



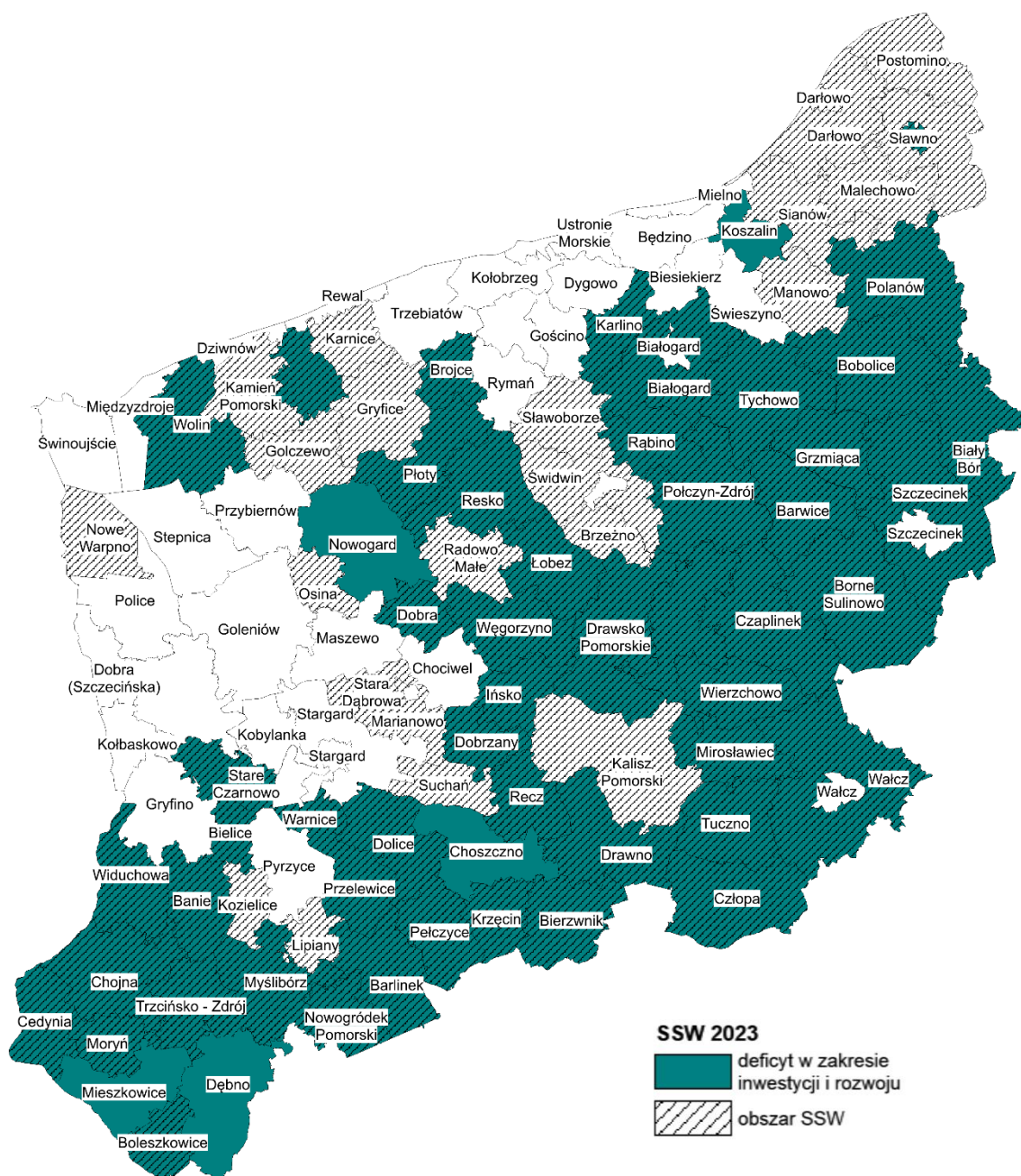
Źródło: opracowanie własne na podstawie danych BDL GUS; pakiet MapInfo.

Mapa S6. SSW 2023 ze względu na występowanie deficytów związanych z ubóstwem.



Źródło: opracowanie własne na podstawie danych BDL GUS; pakiet MapInfo.

Mapa S7. SSW 2023 ze względu na występowanie deficytów rozwoju i inwestycji.



Źródło: opracowanie własne na podstawie danych BDL GUS; pakiet MapInfo.